




Enigmes pour le groupe 2:
Le code du cadenas



Enigmes pour le groupe 2:
Le code du cadenas



Enigmes pour le groupe 2:
Le code du cadenas




Enigmes pour le groupe 2:
Le code du cadenas



Enigmes pour le groupe 2:
Le code du cadenas



Enigmes pour le groupe 2:
Le code du cadenas



(indice groupe 2)



Vigilance météorologique

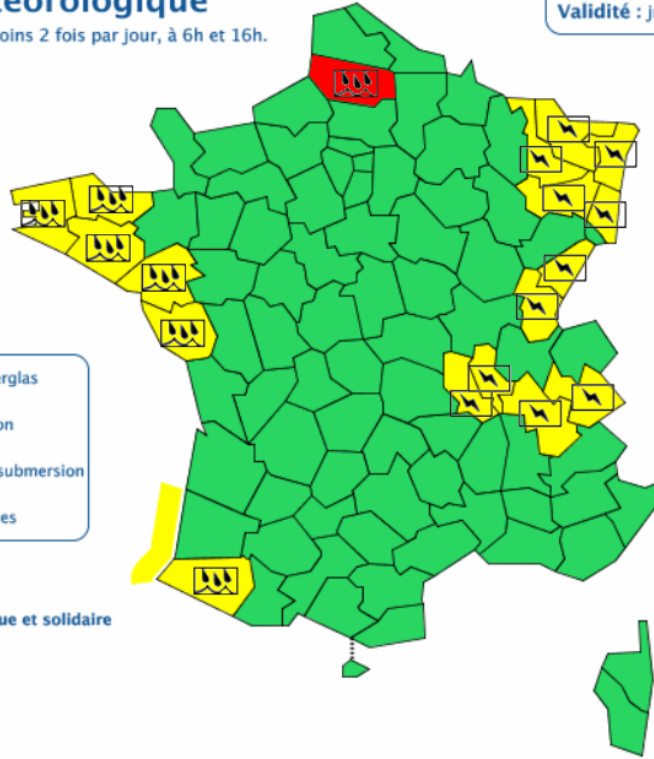
La carte est actualisée au moins 2 fois par jour, à 6h et 16h.

Diffusion : le jeudi 13 décembre 2018 à 16h00
Validité : jusqu'au vendredi 14 décembre 2018 à 16h00

- **Une vigilance absolue s'impose** des phénomènes dangereux d'intensité exceptionnelle sont prévus...
- **Soyez très vigilant**, des phénomènes dangereux sont prévus ...
- **Soyez attentif** si vous pratiquez des activités sensibles au risque météorologique ...
- **Pas de vigilance particulière.**

	Vent violent		Neige-verglas
	Pluie-Inondation		Inondation
	Orage		Vagues-submersion
	Grand Froid		Avalanches

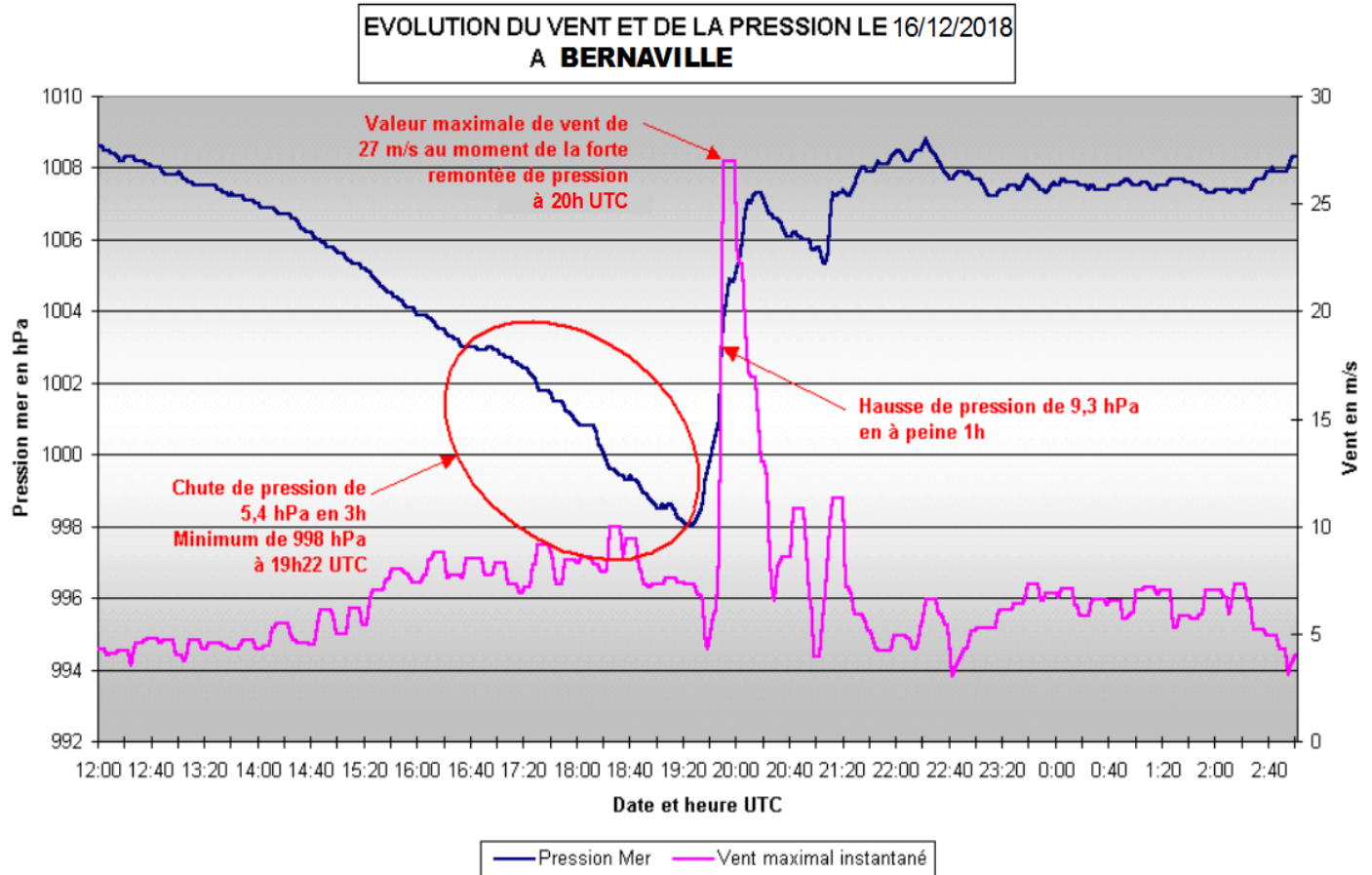
Les vigilances pluie-inondation et inondation sont élaborées avec le réseau Vigicrues du Ministère de la transition écologique et solidaire



Quel événement est représenté par un éclair ?

Réponse: _____

(indice groupe 2)



Quelle unité permet de mesurer la pression atmosphérique?

Réponse : _____

(indice groupe 2)

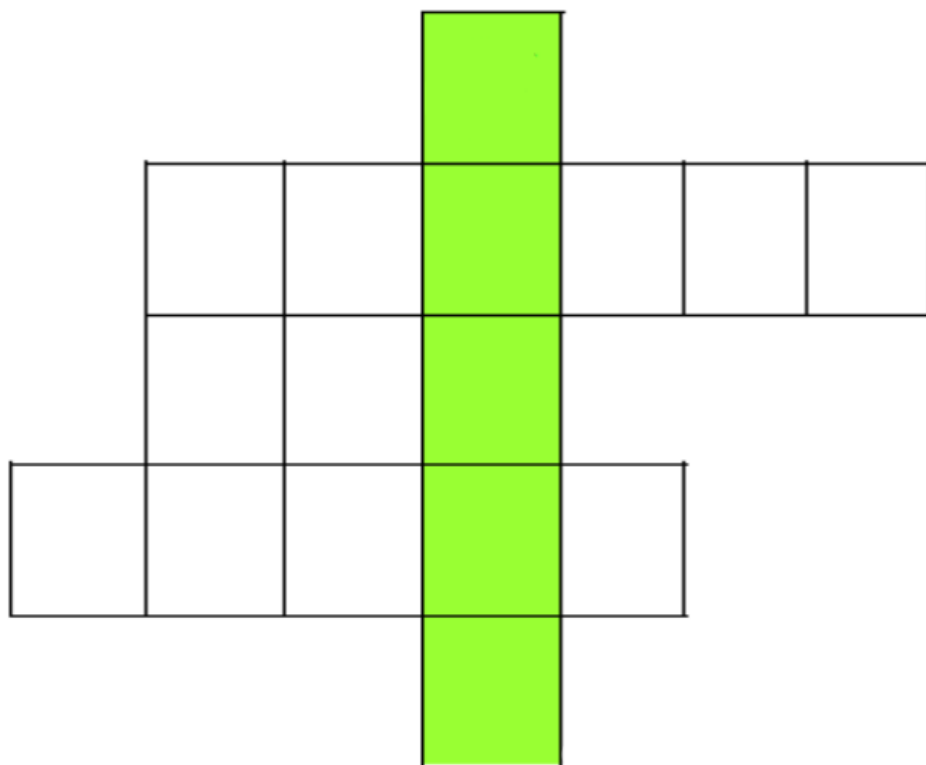
Pluies

Heure (locale)	Cumul sur 1h (mm)	Intensité (mm/h)	Evapotranspiration (mm)	Cumul mensuel (mm)
2h à 3h	0	0	0.00	X
3h à 4h	0.4	0	0.00	X
4h à 5h	0.8	0	0.00	X
5h à 6h	0.6	0	0.00	X
6h à 7h	0.4	0	0.00	X
7h à 8h	1.2	0	0.00	X
8h à 9h	2.8	0	0.00	X
9h à 10h	2	0	0.00	X
10h à 11h	1.2	0	0.00	X
11h à 12h	0.8	0	0.00	X
12h à 13h	0.2	0	0.00	X
13h à 14h	0	0	0.00	X
14h à 15h	0	0	0.00	X
15h à 16h	0	0	0.00	X
16h à 17h	0	0	0.00	X
17h à 18h	0	0	0.00	X
18h à 19h	0	0	0.00	X

Quel est le titre de ce document ?

Réponse : _____

(indice groupe 2)



(indice groupe 2)

Sur une tablette, exécuter l'application Mirage Make et scanner le QR code ci dessous:

